

**BEFORE THE HON'BLE NATIONAL GREEN TRIBUNAL
WESTERN ZONE BENCH AT PUNE**
(Filed under section 14 & 15 read with section 20 of the
National Green Tribunal Act,2010)
ORIGINAL APPLICATION NO 58 OF 2023

IN THE MATTER OF:

SWATI B PARKAR

APPLICANT

VS

STATE OF MAHARASHTRA &ORS

RESPONDENTS

**ADDITIONAL DOCUMENT AS PER HON'BLE TRIBUNAL
ORDER DATED 23.05.2023.**

LIST OF DOCUMENTS

Sr. No.	Particulars	Page No.
1.	ANNEXURE A/1A. The copy of the photographs with longitude and latitude of start and end point of coastal highway road.	457
2.	ANNEXYRE A/5A The copy of the CZMP Map under CRZ Notification,2011 and Google Map.	458 - 459
3.	ANNEXURE A/9 The copy of the application dated 18.05.2023 with English translation.	460- 461

4.	ANNEXURE A/10 The copy of the application dated 27.04.2023 with English translation.	462 - 463
5.	ANNEXURE A/11 The colour copy of the Bhumi Abhilekh map with English translation of index of map.	464 - 466
6.	ANNEXURE A/12 The copy of the Report dated 23.09.2022, and Panchanama dated 29.03.2022 with english translation copy.	467 - 475

Place: Malvan

Date: 27.05.2023

THROUGH



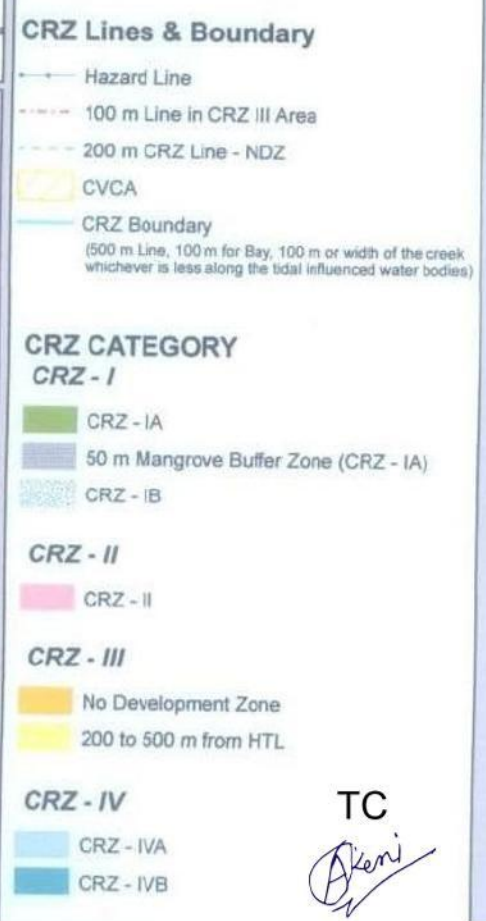
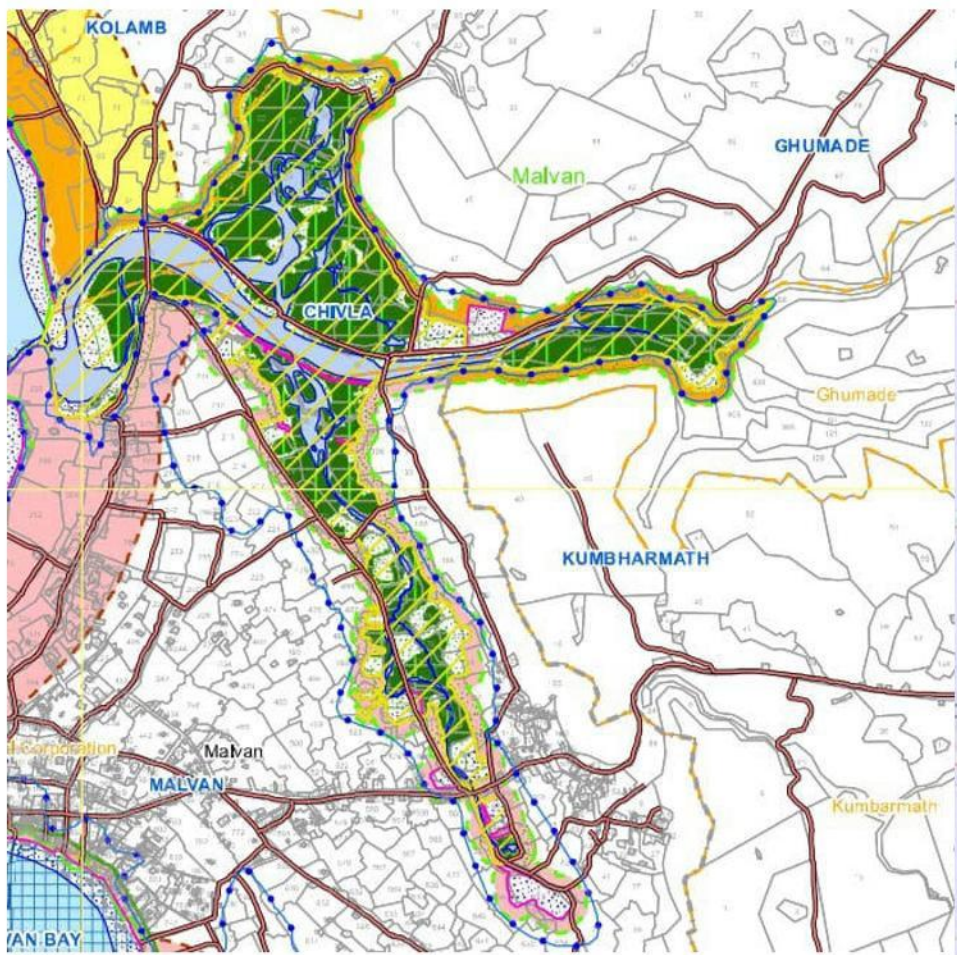
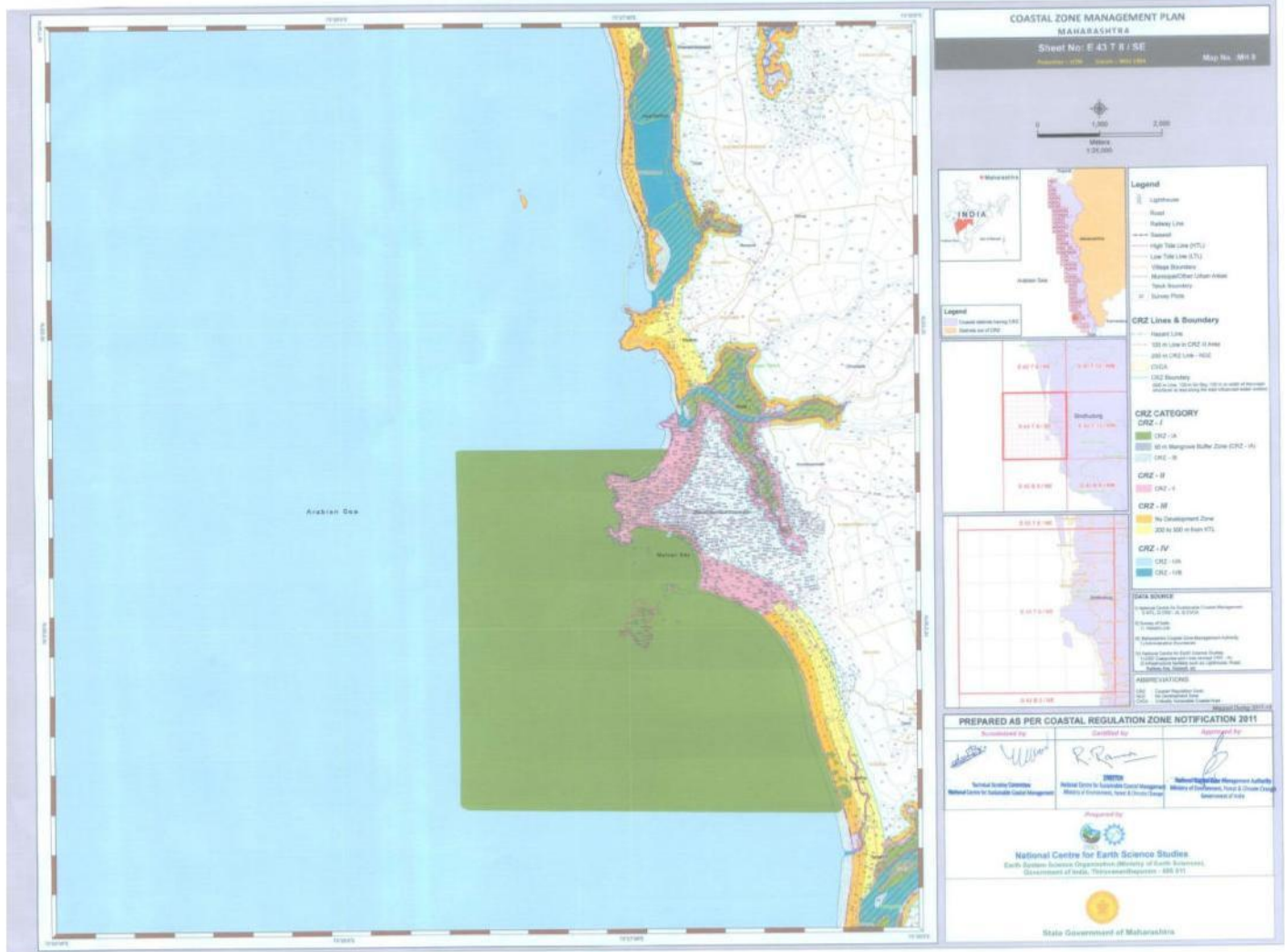
OMKAR AJIT KENI
ADVOCATE
AT/POST- TONDAVALI TALASHIL
TALUKA- MALVAN, DIST. SINDHUDURG.
MAHARASHTRA, PIN CODE. 416626
MOB NO: 9405632804
EMAIL: omkar.keni99@gmail.com



End point (near Kolamb bridge)

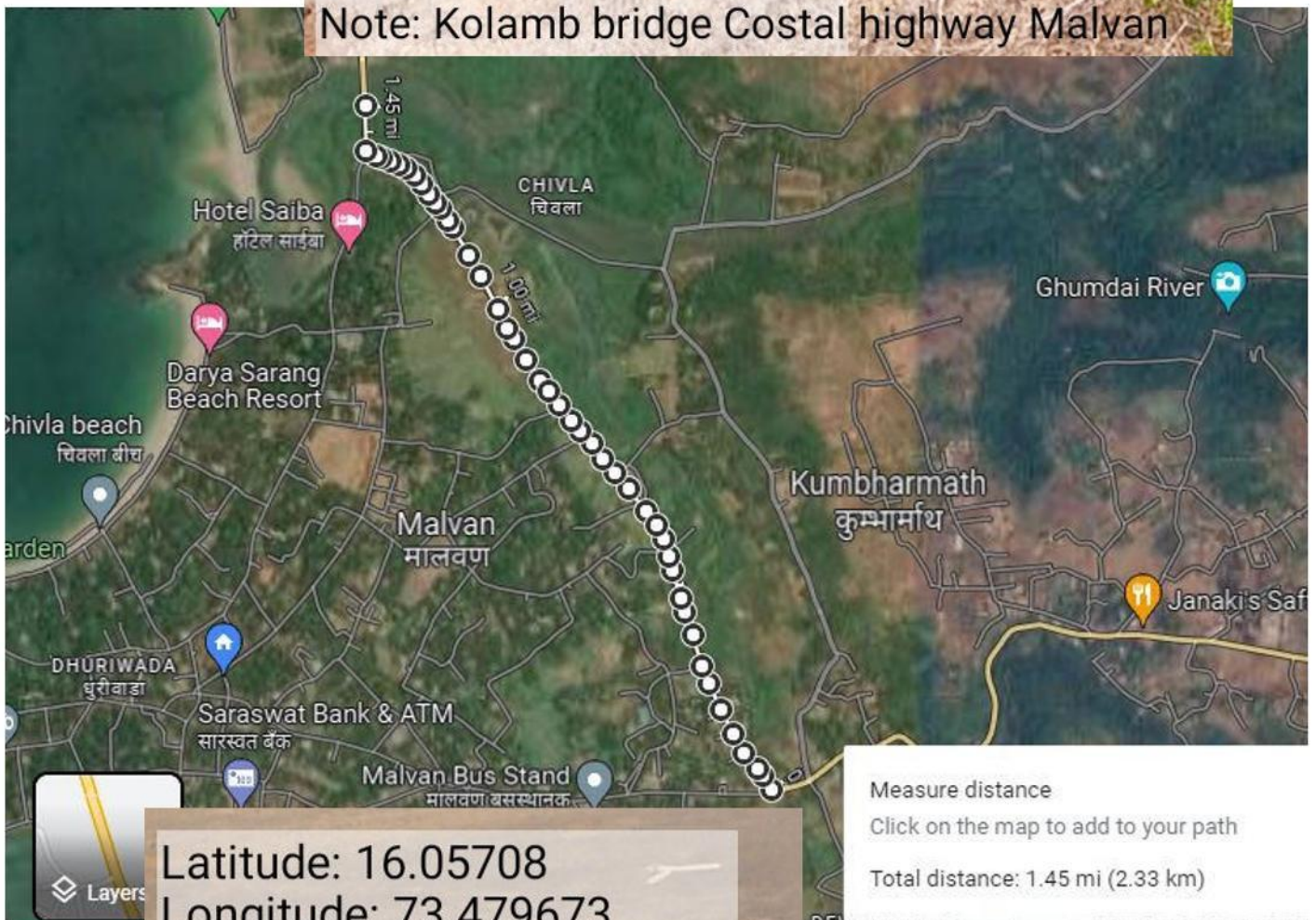


TC
Akani



Latitude: 16.074122
 Longitude: 73.46885
 Elevation: 79.83m
 Accuracy: 2.2m
 Time: 10-05-2023 11:41

Note: Kolamb bridge Costal highway Malvan



Latitude: 16.05708
 Longitude: 73.479673
 Elevation: 72.99m
 Accuracy: 3.3m
 Time: 10-05-2023 12:02
 Note: Costal highway Malvan

अर्जदार- स्वाती भा. पारकर
रा. धुरीवाडा , मालवण, ता. मालवण.
जि. सिंधुदुर्ग. 416606

प्रति,
उपविभागीय अधिकारी (महसूल),
तथा अध्यक्ष तालुकास्तरीय कांदळवन समिती,
कुडाळ


विषय- धुरीवाडा येथील कोंळब पुल नजीक कांदळवन तोडीबाबत आपण केलेला
अहवाल तसेच सर्व कागदपत्रे मिळणेबाबत ...

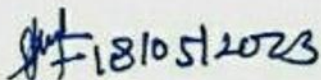
महोदय,

धुरीवाडा कोंळब पुल नजीक झालेल्या कांदळवन तोडीबाबत आपण केलेल्या कारवाईची
ची सर्व कागदपत्रे कृपया देण्यात यावी ही विनंती.

मा. जिल्हाधिकारी यांचे दिनांक. 3/05/2023 चे पत्रानुसार सर्व कागदपत्र देण्यात यावी
ही विनंती. (जा.क्र.आरईव्ही - मेलदवारे/मशा4/कार्या-117/पारकर/2022-23)

मालवण
दिनांक 18/05/2023


अर्जदार
स्वाती भा. पारकर


18/05/2023

महसूल सहाय्यक
उपविभागीय अधिकारी कार्यालय
कुडाळ

T.C.


TRANSLATION COPY

Swati B. Parkar
Dhuriwada, Malvan
Sindhudurg 416606

To,

Sub Divisional Officer, (Revenue)

President- Taluka level Mangrove cell committee,

Kudal

Sub- To make available report and document regard mangrove hacking/cutting at Dhuriwada Near Kolamb Bridge...

Sir,

Request to make available your action report as well all documents regarding mangrove hacking/cutting near Dhuriwada Kolamb Bridge Request to make all documents regarding letter by Collector Sindhudurg REV/BY email/MASHA/KARYA117/PARKAR/2022-23

DATE- 03/05/2023

MALVAN

SWATI B PARKAR

Date- 18/05/2023

T.C.
Pani

अर्जदार. स्वाती भा. पारकर
 रा. धुरीवाडा , मालवण, ता. मालवण.
 जि. सिंधुदुर्ग. 416606
 9423878668

प्रति,

1. मा. तहसीलदार, मालवण
ता. मालवण , जि. सिंधुदुर्ग.
2. मा. पोलीस निरीक्षक,
मालवण पोलीस स्टेशन,
ता. मालवण , जिल्हा. सिंधुदुर्ग.

विषय. धुरीवाडा येथील कोंळव पुल नजीर कादंळवन तोडीबाबत संशयीत व्यक्ती तपासणी साठी
 तेथील मागील 10 दिवसांचे CCTV footage बघण्याबाबत. ...

महोदय,

मी काल (न. 1) आपल्याकडे वरील विषयाबाबत तक्रार केली होती, त्याबाबत आपलेकडून
 स्थळपाहणी बाबत पत्र प्राप्त झाले. त्यानुसार सदर पत्रानुसार सर्व अधिकारी उपस्थित होते,
 परंतु त्या ठिकाणी पाणी जास्त असल्याने पंचनामा 2 दिवसांनंतर ठेवण्यात आला आहे. तरी
 माझी आपणास विनंती आहे की, संशयीत व्यक्ती विरुद्ध तक्रार दाखल करण्यासाठी तेथे आपण
 (न.2) बसवलेले CCTV camera चे मागील 10 दिवसांचे footage बघण्यात यावे ही विनंती.

सोबत.

1. मा. तहसीलदार, मालवण याचे 25/4/2023 चे कादंळवन प्रत्यक्ष पाहणीचे पत्र.

मालवण

दिनांक. 27/04/2023

TC

Akani

Faruk
 अर्जदार

R
 27/04/2023
 TC. m...
 1st/1st
 ठाणे अंमलदार
 मालवण पोलीस ठाणे

Swati B. Parkar
Dhuriwada, Malvan
Sindhudurg 416606

To,
1. Tahasildar Malvan,
Sindhudurg

2. Police Inspector
Malvan, Police Station
Malvan Sindhudurg

Sub- In order to identify the Suspected person who has done Mangrove hacking at Dhuriwada Kolamb Bridge, Please provide CCTV footage of last 10 days.

Sir,

Yesterday I am made a complaint to Tahasildar of the above mention subject. Accordingly I received the site inspection report.

As per the letter, All the officer were present, due to high level of water Pnchanama is postpone by two days. So I request you in order to file a complaint against the suspected person, Police Inspector should made available CCTV footage of last 10 days.

Annexed

1. Site inspection letter of
Tahasildar Malvan at 25/04/2023

DATE- MALVAN

SWATI B PARKAR

T.C.
Pani

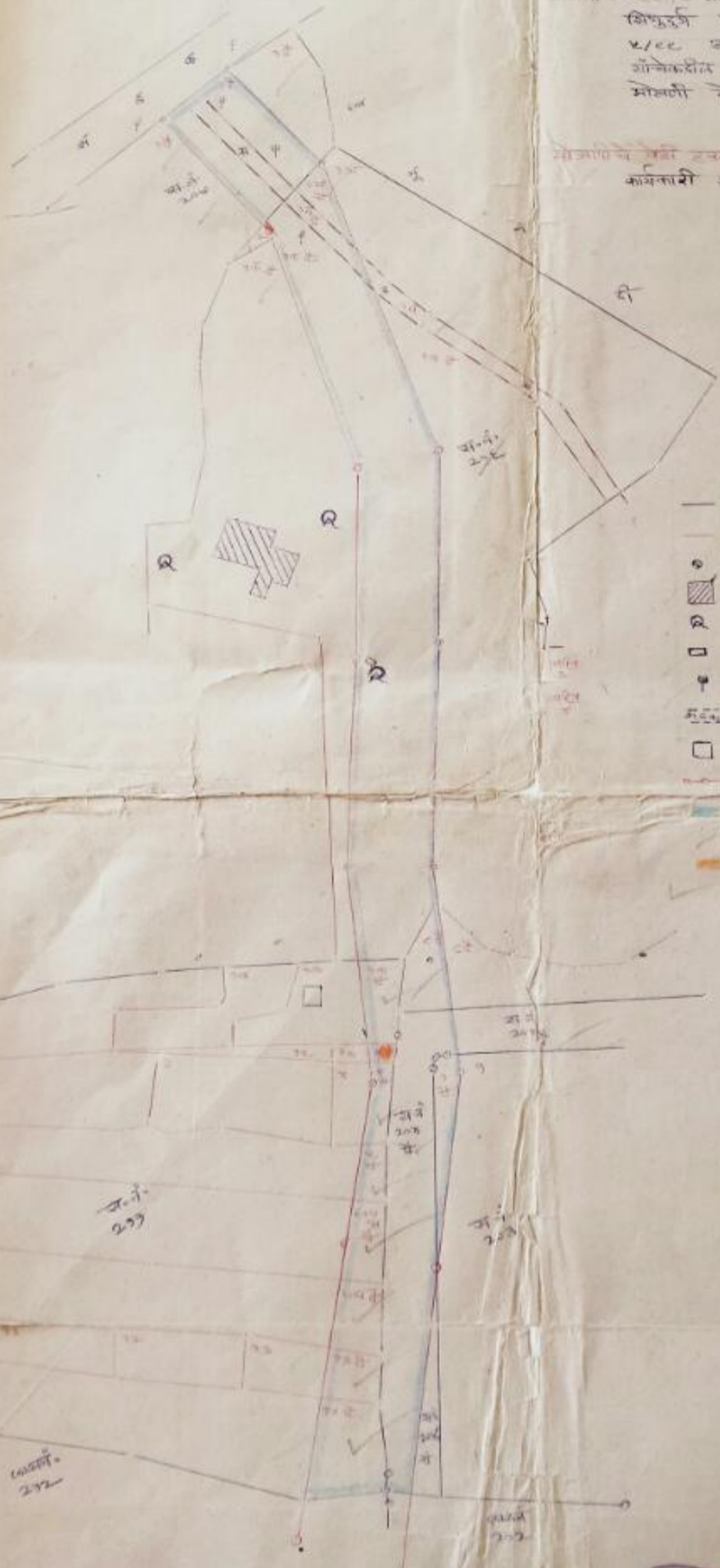
B

संख्या भूमिसंपादन संख्या २३३

मोम - सा.पण
सहायक - सा.पण
जिला - सिंधुदुर्ग
मुक्या नं. २

मोमणीचे काम - ना. विशेष भूमिसंपादन अधिकारी द. न. द. प्रकल्प
सिंधुदुर्ग पोलीकरीस एव क्रमांक मु. नं. २ व ८ नं. २
५/८८ अन्वये आणि ना. ना. नि. भ. अ. सा.पण
पोलीकरीस अन्वये भूमिसंपादन मो. नं. ८ व २ व ८ अन्वये
मोमणी केटी

मोमणीचे काम करणे - श्री. मि. म. महादेकर यांच्या अधिपत्या
कार्यकारी अधिपत्या अन्वये. श्री. शंकरराव शिंदे यांच्या अधिपत्या अन्वये



संकेतिका विषय

- मापप्रमाणे सर्वेनंतरची भूमि अधिकार हद्द असे
- मापप्रमाणे हिस्सानंतरची भूमि अधिकार हद्द असे
- मापप्रमाणे अधिकारानुसार दगड असेल.
- ▨ मापप्रमाणे इमारत असे.
- ⊗ मापप्रमाणे तिलीर असे
- मापप्रमाणे पंगडाकुरा असे.
- ⊕ मापप्रमाणे तिळेने खंब असेल.
- मापप्रमाणे कळी सडक असे
- मापप्रमाणे खोली असे
- मापप्रमाणे दगडांची विभागणी असे
- या रंगाने दाखविलेले प्रमाण देखावा देणे
सत्यासाठी अंदाजित करून घेणे
- या रंगाने दाखविलेले प्रमाण देखावा देणे
जेत असेल त्याने ने काढणेत असेल

स. नं. २३३

स. नं. २३३

स. नं. २३२

सिंधुदुर्ग पोलीकरीस
सहायक







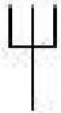





प्रकारची सा.पण अन्वये अन्वये
पदाधिकारी
सिंधुदुर्ग पोलीकरीस



सिंधुदुर्ग पोलीकरीस
सहायक













संख्या - १००००
सहायक - सा.पण
जिला - सिंधुदुर्ग
मुक्या नं. २

समजुतीच्या टिपा

-  याप्रमाणे सर्व्हे नंबरची भूमिअभिलेख हद्द असे.
-  याप्रमाणे हिस्सा नंबरची भूमी अभिलेख हद्द असे.
-  याप्रमाणे अभिलेखानुसार दगड असत
-  याप्रमाणे इमारत असे
-  याप्रमाणे विहीर असे.
-  याप्रमाणे पंप हाउस असे
-  याप्रमाणे विजेचे खांब असत
-  याप्रमाणे कच्ची सडक असे
-  याप्रमाणे झोपडी असे
-  याप्रमाणे दगडांनी सीमांकन केले आहे.
-  या रंगाने दाखविले प्रमाणे देऊळवाडा ते कोळंब रस्त्यासाठी संपादित करणेत आलेले क्षेत्र
-  या रंगाने दाखविलेप्रमाणे संपादनात जुजवी क्षेत्र येत असल्याने ते बगळणेत आलेले आहे.

Translation copy

Understanding Tips-

-  1. Denotes survey no. of land records.
-  2. Denotes Hissa No. of land records.
-  3. Denotes stones according to record
-  4. Denotes building
-  5. Denotes well
-  6. Denotes pump house
-  7. Denotes electric pole
-  8. Denotes village road
-  9. Denotes hut
-  10. Denotes demarcated of stones
-  11. This colour indicates acquiring area for road, from Dewoolwada to Kolamb
-  12. This colour indicates acquired area has been excluded as the jujbi area occurs



दुरध्वनी क्रमांक - ०२३६२/२२९९६
ईमेल - rfokudal@gmail.com

Annexure A/



महाराष्ट्र शासन

वनक्षेत्रपाल (प्रा.) कुडाळ यांचे कार्यालय - कुडाळ
विलिडन नं. ४, तहसिल कंपाऊंड कुडाळ, ता. कुडाळ, जि. सिंधुदुर्ग पिनकोड - ४१६१२०

जा.क्र. -ब/ कांदळवन-तक्रार/३८ S/2022-23

कुडाळ, दिनांक २३/०९/२०२२.

प्रति,

मा. अध्यक्ष,
कांदळवन संरक्षण व संवर्धन
सनियंत्रन समिती मालवण
तथा
उपविभागीय अधिकारी, (महसूल)
कुडाळ

उपविभागीय अधिकारी कुडाळ
यांचे कार्यालय

दिनांक २३/०९/२०२२

संकलन

आदक क्र. ४४४२

गार्दियरन क्र. ४६८

विषय :- कांदळवन क्षेत्रात अतिक्रमणाबाबत.

नाम तहसिलदार

उपविभागीय अधिकारी

- संदर्भ - 1. श्री.आनंद हुले रा.दर्यासारंग दांडी मालवण यांचा दि.17.02.2022 रोजीचा इनेल संदेश.
2. मा.उपविभागीय अधिकारी कुडाळ यांचेकडील पत्र क्र.जबाबी/कांदळवन/कादि-103/03/2022, दि.08.03.2022.
3. तहसिलदार मालवण,यांचेकडील पत्र क्र.मशा/जबाब/कांद.तक्रार/कवि-204/2022/दि.22.03.22.
4. वनपाल मालवण यांचेकडील पत्र क्र.10/2022-23/मालवण/दि.09.04.2022.

विषयांकित प्रकरणी, श्री. आनंद हुले रा.दर्यासारंग दांडी मालवण ता. मालवण यांनी मौजे मालवण नगरपरिषद हद्दीत सागरी महामार्गालगत कांदळवन क्षेत्रात कचरा फेकला जात असून कांदळवन क्षेत्र बुडवून बांधकाम केले जात असल्याबाबतची तक्रार संदर्भ क्र.01 अन्वये केली आहे.

सदर तक्रार अर्जाचे अनुषंगाने तालुकास्तरीय कांदळवन संरक्षण व संवर्धन सनियंत्रन समिती मालवण मार्फत स्थळपाहणी करून अहवाल सादर करण्याबाबत संदर्भ क्र.2 व 3 अन्वये कळवण्यात आले वरून वनपाल मालवण यांनी स्थळपाहणी अहवाल संदर्भ क्र.04 अन्वये सादर केला आहे.

सदर स्थळपाहणी अहवालानुसार मौजे मालवण सागरी महामार्गालगत साईटपट्टीला लागून असलेल्या क्षेत्रात घनकचरा, सिमेंट पिशव्यात भरलेला घरातील ओला/सुका कचरा, नारळ झाडांचे कापलेले ओंडके, व बुंध्याकडील भाग, सिमेंट क्रॉक्रेटचे डॅब्रेज,प्लास्टीक कचरा इ. टाकलेले दिसून आले आहे. त्यास लागून हु-रा, तिवर, चिपी, मराडी, कांदळ, इत्यादी प्रकारच्या कांदळवन प्रजातीची झाडे आहेत. सदर क्षेत्र हे खाजगी मालकीचे आहे. सदर क्षेत्रात कांदळवनाची तोड झालेली नाही. टाकलेला कचरा कांदळवन झाडांच्या मुळापर्यंत गेला असून त्या कच-यामुळे भविष्यात कांदळवन झाडांची हानी होऊ शकते. बांधित क्षेत्राचा अक्षांश N.16.03.55 रेखांश E.73.28.29 असे असून बाधित क्षेत्र 250 मीटर लांबीचे आहे.

T.C.

(Signature)

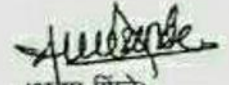
सदरचा कचरा नगरपरिषद मालवण यांनी टाकलेला असून कच-यामुळे भविष्यात कांदळवन प्रजातीच्या झाडांना धोका संभवतो. तसेच सदर कच-याचा भरावासाठी उपयोग करून भविष्यात कांदळवन क्षेत्रात अतिक्रमण करावयाचा उद्देश असल्याचे तक्रारदार श्री. आनंद हुले रा.दर्यासारंग दांडी मालवण यांचे म्हणणे आहे.

प्रस्तुत प्रकरणी, पर्यावरण (संरक्षण) कायदा 1986 मधील तरतुदीचे तसेच सदर क्षेत्र हे C.R.Z. क्षेत्रात येत असल्याने C.R.Z. III च्या नियमांचे उल्लंघन करून अवैध कृत्य झालेचे प्रथमदर्शनी दिसून येत आहे.

प्रकरणी, पर्यावरण (संरक्षण) कायदा 1986 मधील तरतुदीचे तसेच C.R.Z. III च्या नियमांचे उल्लंघन झाले असलेने उक्त कायद्यान्वये संबंधितावर कार्यवाही करणेबाबत योग्य त्या प्राधिकरणास अवगत करावे ही विनंती.

वरील प्रमाणे माहिती तथा पुढील आवश्यकत्या कार्यवाहीसाठी सविनय सादर.

सोबत - पंचनामा व जबाब


(अ/पा.शिंदे)

सदस्य सचिव
कांदळवन संरक्षण व संवर्धन
सनियंत्रण समिती मालवण
तथा

वनक्षेत्रपाल कुडाळ

प्रतिलिपी - मा. उप वनसंरक्षक (प्रादे) वनविभाग सावंतवाडी यांना माहितीसाठी सविनय सादर.

प्रतिलिपी - मा.सहा.वनसंरक्षक (खा.कु.तो) वनविभाग सावंतवाडी यांना माहितीसाठी सादर

प्रतिलिपी - मा. सदस्य सचिव, जिल्हास्तरीय कांदळवन संरक्षण व संवर्धन सनियंत्रण समिती सिंधुदूर्ग तथा सहा.वनसंरक्षक (प्रादे व कॅम्पा) वनविभाग सावंतवाडी यांना माहितीसाठी सादर

प्रतिलिपी - मा. अध्यक्ष, कांदळवन संरक्षण व संवर्धन सनियंत्रण समिती, मालवण तथा मा. उपविभागीय अधिकारी, (महसूल) कुडाळ. यांना माहितीसाठी सादर

प्रत - वनपाल मालवण यांना माहितीसाठी व कार्यवाहीसाठी रवाना.

T.C.





DEPARTEMENT OF RANGE FOREST OFFICER (PRA) KUDAL, KUDAL

PHONE NO- 02362-221196, EMAIL- rfokudal@gmail.com

Ja.kra.b/kandalwan-takrar/308/2022-23

KUDAL. DATE- 23/09/2022

To,

Hon. President of Mangrove Forest Protection and Conservation

and Sub Divisional Officer (Revenue) Kudal

Control Committee Malvan

Office of Sub Divisional Officer Kudal

Subject :- Regarding encroachment in Mangrove Forest area

Reference-

1. Mr. Anand Hule Res.of Daryasarang Dandi Malvan Email message dated on 17.02.2022
2. Hon. Sub Divisional Officer Kudal letter no. Jababi / Kandalvan / Kavi- 103/03/ 2022. Dated 08.03.2022.
3. Tehsildar Malvan, letter no. Masha/Jabab/Kand-Complaint/ Kavi-204/ 2022/d.22.03.22.
4. Forester Malvan's letter no. 10/2022-23 / Malvan /Dt. 09.04.2022.

In the subject matter, Mr. Anand Hule, Daryasarang, Dandi Malvan has complained under reference no.01 that garbage is being thrown in the Mangrove forest area along the costal highway in Malvan Municipal Council area and construction is being done by submerging the Mangrove forest area.

In accordance of the complaint application, it was informed under reference 2 and 3 about the site inspection and report submission through the taluka level Mangrove Forest Protection and Conservation Control Committee Malvan.

According to the site inspection report, solid waste, wet/dry domestic waste filled in cement bags, cut stems of coconut trees and parts of Bundhya, cement concrete debris, plastic waste, and other items appear to have been dropped in the area adjacent to the site strip along the Malvan Costal Highway. It is surrounded by Mangrove trees such as Hu-ra, Tivar, Chipi Maradi, Kandal, and others. The aforementioned area is privately owned. In the aforementioned area, no Mangrove Forest has been felled. The thrown debris has reached the roots of the Mangrove trees, and this waste may cause future

T.C.

Kani

damage to the Mangrove trees. The created area's longitude is N. 16.03.55, and the affected area's longitude is E 73.28.29 and the affected area is 250 meters long.

According to the complainant, Shri. Anand Hule Res. Daryasarang Dandi Malvan, the aforementioned rubbish was thrown by the Municipal Council of Malvan, and as a result of the waste, there is a risk of future damage to Mangrove species.

In the present case, the terms of the Environment (Protection) Act of 1986 C.R.Z. Being in the area, it appears that an illegal act was committed in violation of C.R.Z.III rules.

In the matter of the Environmental (Protection) Act of 1986, C.R.Z. It is requested to notify the competent authority so that action can be taken against the concerned person in accordance with the provisions of the aforementioned Act.

Submit the above-mentioned information and request additional information.

Along with panchnama and answer

(Apa. Shinde)

member secretary

Mangrove Forest Protection and

Conservation Control Committee Malvan

And forest ranger Kudal

Transcript Hon. Civil submission for information to Deputy Conservator of Forests (Province) Forest Division Sawantwadi.

Transcript Hon. Six. Presented to the Conservator of Forests (Mrs. To) Forest Department Sawantwadi for information

Transcript - Hon. Member Secretary, District Level Kandal Forest Protection and Conservation Control Committee Sindhudurg and

Six. Copy submitted to Conservator of Forests (Province and Campa) Forest Division Sawantwadi for information Hon. Chairman, Kandal Forest Protection and Conservation Coordination Committee. Malvan and Hon. subdivisional

Copy submitted to Officer, (Revenue) Kudal for information Forwarded to Forester Malvan for information and action. .

T.C.

Apa

पंचनामा

पंच १) श्री. अविनाश विलास साधन रा. ४७ वर्ष रा. माळ
(आडवण) ना. मालवण जि. विठ्ठलजी. २७०७१७२१२४

२) श्री. पांडुरंग सागराम चव्हाण व. ५७ वर्ष रा. देव
मालवण ना. मालवण जि. विठ्ठलजी. २७०५२३०२३५

आद्य पंचायत मंडळ अधिकारी मालवण, वनपाल मालवण व
कोलावलेवरून आद्य पंच मंत्रे मालवण सागरा सभ महाभागात
मानक व क्षेत्र विकन सेट्टर क्षेत्रे जमले असून लेखे व्याख्यित
कारी, कर्मचारी मागी व्हापली बोकड्य करून पडली ती फिरले
मंडळ अधिकारी मालवण, व्हीकळा परिट वनपाल मालवण, विठ्ठल
वनरक्षक कांदवण, सागर पांडुरे वनरक्षक कांदवण मालवण,
दंडलेकर पोळीसि खालदार व. नं. ३७६, विनायक जावय विस्तार
करी कृषि विभाग पंचायत समिती मालवण, जोकार आपरे भूकमी
व नकारदार आनंद इले वरी अधिक्य करून दिली व आदर्श
व्योक्त करून घेतली. व आपले व्हीकल नवदिलवर मालवण थोमेव
पत्र क्र. मरा/ नवावी/ कां. तकार/ कावि- २०४/२०२२ दिनांक २२/०५/२०
पत्र वाचून घ्यावून जगिपरील वस्तुस्थितीची पाहणी करून पंच
देखावु विनंति करतावतून पंचमत देतो ते.



आद्य पंच वरील सर्व अधिकारी कर्मचारी व तक्रारदार खानंद

असे सर्वजण मिळून वरळूर विलेला ठिकाणी जमले प्रपुन तक्रारदार
खानंद इले मागी तक्रारीत नदूर केले प्रमाणे सागरी वताभागीत ५
सार्जिपरीला व्हावून क्यरा एकलेले क्षेत्र घ्यावयास सुरुवात केली.
आद्य वनअधिकारी यांनी संसाध देखाडा केले ते असे कोर N-16°03'S
73°28'29" ते तेतर खानंद इले यांनी सदर क्षेत्रे घ्यावलेले क्षेत्र सागरी
पहाती मोडव वावाच्या दिशेला तोंड करून खोरी रस्त्याने चालव्यास व
केरी वसता वनक्यरा, सिमेंट फिरव्यात भरलेला वरानीत क्यरा, नारकोने
बापलेले खोडके व पुण्याकडील भाग, सिमेंट काँक्रेटचे डॅम्प तसेच राडारे
व्हीकळी क्यरा सागरी महाभागाच्या पूर्वेस कोरवतून प्रजातीची खोडके
वस्तुच्या सार्जिपरीलात एकलेला दिवत क्षेत्र आहे. तसेच सागरी मर
व्या पूर्वेस लागून असलेल्या क्षेत्रात तिबर, (अवेमिना ग्रानि) पोदरी पिव
सोनेरीयिथ माळा, मंराजि (अँकेभम इलीसी फोलीयस) इरा (एम्बोकेर
आशालीच्या) कांदर (-शयसीषेरु म्पूकोनारा) असलेले वनरक्षक कांदवण
सांगत आहे. तसेच कांदवण असलेले क्षेत्र हे खाजगी मालकीचे अस
व्यासि व्हीकलापक सांगत आहेत. फिरलेला क्षेत्रात कांदवण प्रजातीच्या सांग
तोंड झालेले दिवत क्षेत्र नाही तसेच एकलेला क्यरा हा कांदवण सां
दुरापरितु जेला असून त्या क्यर्यातूडे अविधान कांदवण सांडांची सर्गी
शकत क्षेत्र साध्य पंचाचे पंचमत आहे. खानंद इले यांनी घ्यावलेल्या
क्षेत्राची लाठी सोनली वसता २५० मीटर भरली. साध्या क्यरा व माल
नगरपरिसरेच्या कर्मचाऱ्यांनी व्हावून एकला असलेले तक्रारदार खानंद इ

T.C.
[Signature]

सोपान असून तसे बांधाकामाचे श्रावणे बापलेहोडे असावे. आद्य पेयासभेस सोपान दोस्त. मध्य अन्वयेच्या कचऱ्यासूठे कोदकवन प्रजातीच्या सोपानी एनी होणार असावे. सादर कचऱ्याची सादर सोपनी ती विवेकात् लघणे प्राप्ती असे बांध पेयाचे पेयासभे आहे.

उपायि वनभक्षिकारी बोली कोदकवन प्रजातीच्या सोपानां होवी तोड करणे व मुख्य अन्वयेच्या आद्य पेयासभेस सर्वांना सोपाने तदन्वयेन लेवल्या ठिकाणाचे अक्षांश रेखांश नोंदवले ते N-16°04'00" E-73°28'26" असे आहे.

सादरच्या पेयासभेच्या आधी पेयाची जागेवरिल वळवुसि तीप्रमाणे पाहणी करून सोपाने प्रमाणे बापण तो लिहता असल्याची वाचन खात्री होणे म्हणून केलेली रक्तीचुसिने सवे निशाणी.

ठिकाण :- माळवण येथे 99130 ते 99150 वा.

दिनांक :- २९/०३/२०२२

१) James

२) [Signature]

[Signature]

अखिल अहिल इके

[Signature]
जयराज मालवण
सि. पा. पट्टे

[Signature]
अ. अ. मालवण

[Signature]
वि. अ. मालवण
दि. २७. ३. २०२२

[Signature]
वि. अ. मालवण
अ. अ. मालवण

[Signature]
सा. सि. पाटले
वनरसक अन्वयेच्या वेगुनी
अ. अ. मालवण

[Signature]
अ. अ. मालवण, इ. अ. अ.
उ. अ. म. अ. मालवण



T.C.
[Signature]

Panchnamaa

Panch

1) Avinash Vilas Samant (age 41 years) resident at Advan Malvan

Mobile 9407172197

2) Pandurang Rajaram Chavhane (Age 58 Years) Deulwada Malvan

Mobile 9405230235

As per the call from Circle officer & Forester(Malvan) we are present at Malvan Marine Highway at Manjrekar chicken centre.All the present officer introduce themselves and we also introduce ourselves to them

1) Peter Lobo -Circle Officer Malvan

2) Shrikrishna parit- Forester Malvan

3) Vishnu Narale- Forest Guard - Kandagaon

3) Sagar Pandhre -Forest Guard Mangrove

4) Vilas Tembulkarr- Police Head Constable Malvan- batch number 318

5) Vinayak Jadhav Development officer Agriculture department Panchayat Samiti -Malvan

6) Omkar Apte Land record officer -Malvan

7) Anand Hule complainant

The letter from Tahsildar Malvan outward number Masha/Jawabi/KandTakrar/ Kavi204/2022 dated 22/03/22 was read was read out and requested for Panchanama.

We are all government servant and complainant Ananad Hule has gathered at the point which is mentioned by complainant Anand Hule . On the mentioned spot at Marine Highway, we started for walking for panchanama along sidepatti. We were shown the mangrove area affected by illegal dumping

Forester has taken

N- 16, 03'5"

73 23'20"

After wards we started walking facing towards Kolamb Bridge as mentioned in Anand Hule's complaint

T.C.
[Signature]

While walking on the road we observed solid waste, concrete, domestic garbage filled in the bag, debris of cement, plastic scrap, coconut trees stem was dumped at the roadside Patti where mangroves are exist. As explained by Forester-Malvan Variety of mangroves are exist like Avepina Maria, Sonerpia Alwa, Achethus, Hallisthium, Exhocania, Halisithium, Alaecha, Vozorecha, Muthenata

This whole area is a private property as told by the land record officer who was present at the spot. There is no any mangrove hacking but the debris are dumped upto the route of mangrove and in the future mangrove will be badly affected by debris

Afterwards we measure the length of area as mentioned in the complaint filed by Anand Hule. It is observed 250 Meters. Complainant Anand Hule told that debris is dumped by Malvan Municipal Council and necessary photo evidence is available with me. Mangrove are going to be affected by debris so in order to conserve mangroves it is necessary to dispose the debris

The forester told that hacking of mangroves is a criminal offence afterward he noted longitudinal
N 16 04' 00" E 73 28' 26"

We all panch confirmed that we have presented the fact in the Abovementioned panchanama by our own accord after the actual survey on the spot

Place Malvan

Time- 11:30-12:30 am

Date 22/03/2022

T.C.
[Signature]

While walking on the road we observed solid waste, concrete, domestic garbage filled in the bag, debris of cement, plastic scrap, coconut trees stem was dumped at the roadside Patti where mangroves are exist. As explained by Forester-Malvan Variety of mangroves are exist like Avepina Maria, Sonerpia Alwa, Achethus, Hallisthium, Exhocania, Halisithium, Alaecha, Vozorecha, Muthenata

This whole area is a private property as told by the land record officer who was present at the spot. There is no any mangrove hacking but the debris are dumped upto the route of mangrove and in the future mangrove will be badly affected by debris

Afterwards we measure the length of area as mentioned in the complaint filed by Anand Hule. It is observed 250 Meters. Complainant Anand Hule told that debris is dumped by Malvan Municipal Council and necessary photo evidence is available with me. Mangrove are going to be affected by debris so in order to conserve mangroves it is necessary to dispose the debris

The forester told that hacking of mangroves is a criminal offence afterward he noted longitudinal
N 16 04' 00" E 73 28' 26"

We all panch confirmed that we have presented the fact in the Abovementioned panchanama by our own accord after the actual survey on the spot

Place Malvan

Time- 11:30-12:30 am

Date 22/03/2022

T.C.
Roni